PROVINCIE OOST-VLAANDEREN.

GEMEENTE ZAFFELARE.

ONTWERP TOT VERBETERING VAN

BUURTWEG N°1.

DEELS GEMEEN MET BUURTWEG N°9 TE DESTELDONK EN N°55 TE LOCHRISTI

ALGEMEEN RICHTINGSPLAN.

Voorlopig goedgekeurd door de gemeenteraad van Desteldonk in zitting van 16/7/58.

De secretaris,

De Burgemeester,

LEGENDE.

SCHAAL: 1/500.

- 🟨 in te nemen gronden
- 🟥 af te stane gronden
- ▨ in te nemen en terug af te stane gronden
- 🟩 " " " gronden naarmate bouwen of herbouwen
- 6.5 oude breedten
- 6.00 m. nieuwe breedten
- as der nieuwe baan

N. - nieuw
O.G.S. - oud goeden staat
G.S - goeden staat
O. - oud
S. - slecht.

Opgemaakt door de ondergetekende Architekt.
Zelzate, de 2.5.56

Voorlopig goedgekeurd door de Gemeenteraad van Zaffelare in zitting van 24.9.1958.
Op bevel: De Secretaris
De Burgemeester,

definitief Goedgekeurd door de Gemeenteraad van Zaffelare in zitting van 20.11.1958
Op Bevel: De Secretaris,
De Burgemeester,

Tegenwoordig plan werd gedurende het onderzoek van 6 tot 21 oktober 1958 ter inzage van het publiek gelegd ten gemeentehuize van Zaffelare
Op bevel: De Secretaris
De Burgemeester

definitief Goedgekeurd door de Gemeenteraad van

Desteldonk in zitting van 24 Jun. 59

Op bevel: De Secretaris,
De Burgemeester.

Tegenwoordig plan werd gedurende het onderzoek van 20 juli '58 tot 4.8.58 ter inzage van het publiek gelegd ten gemeentehuize van Desteldonk.
De Secretaris
De Burgemeester.

Lochristi in zitting van 5.11.1958.

Op bevel: De Secretaris,
De Burgemeester,

Tegenwoordig plan werd gedurende het onderzoek van 5 tot 20 oktober ter inzage van het publiek gelegd ten gemeentehuize van Lochristi.
De Secretaris
De Burgemeester

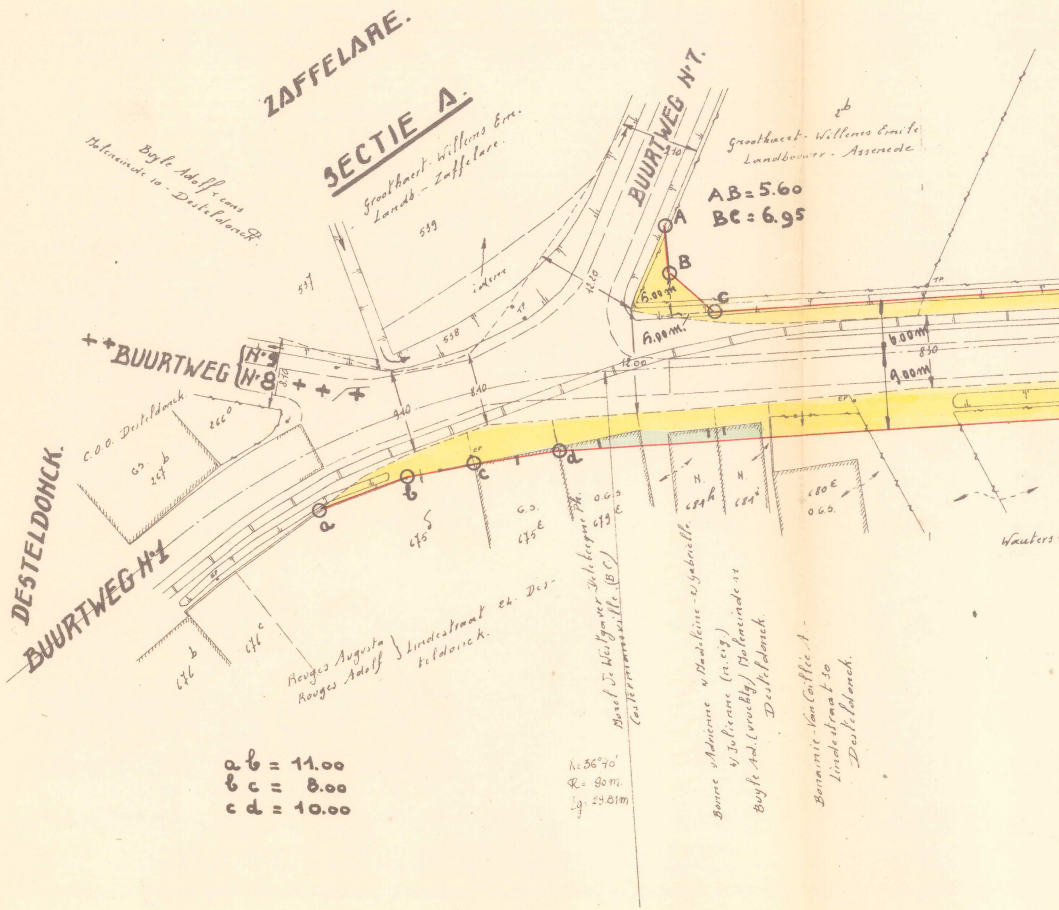
ZAFFELARE.
SECTIE A.
BUURTWEG N°7.
Buyle Adolf + cons
Molenende 10 - Desteldonck
Groothaert - Willems Em.
Landb. - Zaffelare.
Groothaert - Willems Emile
Landbouwer - Assenede
AB = 5.60
BC = 6.95
A
B
C
539
538
537
2b
12.20
12.00
6.00 m
6.00 m
9.00 m
8.30
8.10
9.40
8.70
+ + BUURTWEG N°9 N°8 + + +
C.O.O. Desteldonck
G.S. 267b
266°
DESTELDONCK.
BUURTWEG N°1
a
b
c
d
175
175E
179E
G.S.
O.G.S.
N.
681h
681i
680E
176b
176c
Rouges Augusta
Rouges Adolf
Lindestraat zh. Desteldonck.
Morel Jo. Westgaver Delebecque Ph.
Oosterzeele (B.C.)
Bonne Adrienne + Madeleine + Gabrielle
+ Julienne (n. eig.)
Buyle Ad. (vruchtg.) Molenende 12
Desteldonck
Bonamie - Van Coillie A.
Lindestraat 50
Desteldonck.
Wauters
α: 56°40'
R = 90 m.
Tg: 29.81 m
a b = 11.00
b c = 8.00
c d = 10.00

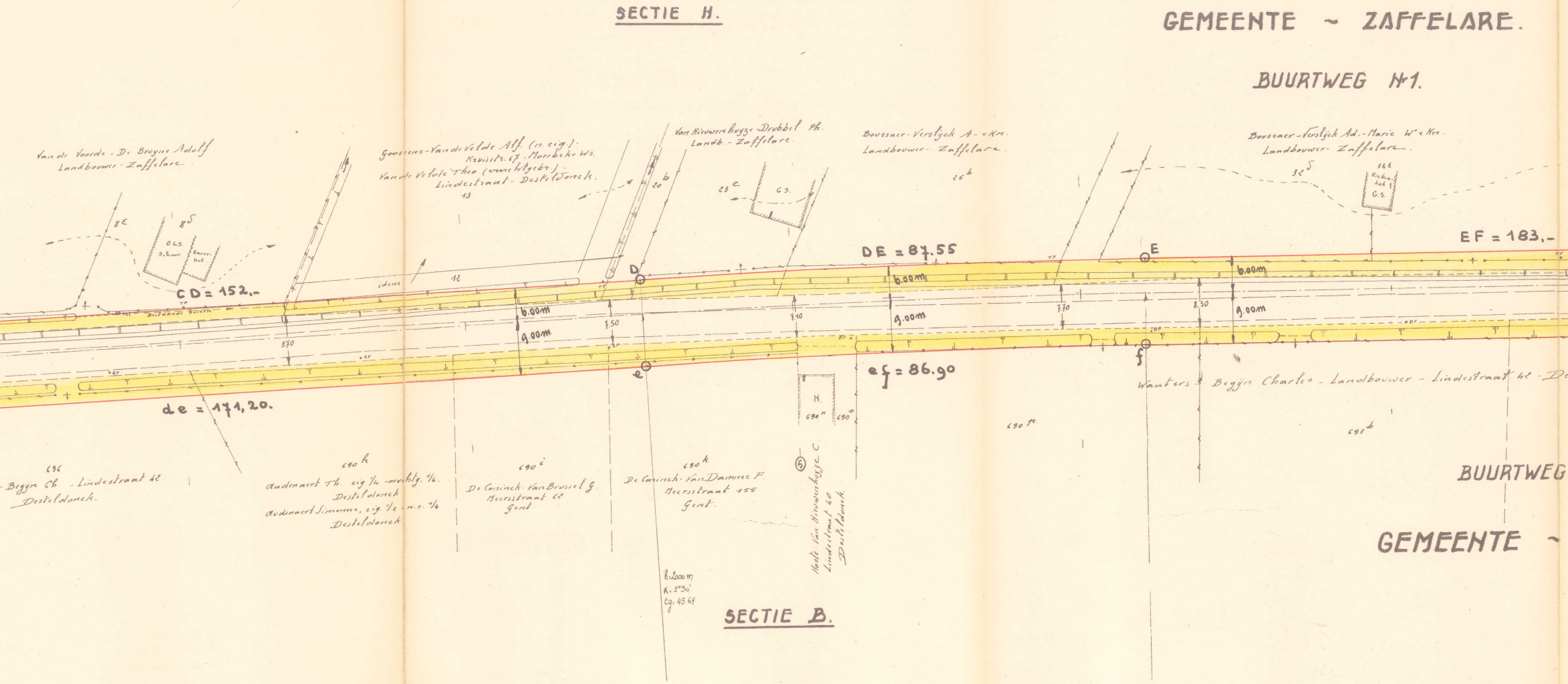
SECTIE H.
GEMEENTE ~ ZAFFELARE.
BUURTWEG N°1.
Van de Voorde - De Bruyne Adolf
Landbouwer - Zaffelare.
Goossens - Van de Velde Alf. (n. eig.)
Kruisstr. 67 - Moerbeke Ws.
Van de Velde Theo (vruchtgebr.)
Lindestraat - Desteldonck.
13
Van Nieuwenhuyze - Drubbel Ph.
Landb. - Zaffelare.
Boussaer - Verslijck A. - & Kr.
Landbouwer - Zaffelare.
Boussaer - Verslijck Ad. - Marie W° & Kr.
Landbouwer - Zaffelare.
8E
8δ
O.G.S.
Schuur.
Karrekot
20b
23c
G.S.
25b
32δ
34E
Kiekenkot
G.S.
CD = 152,-
DE = 87.55
EF = 183,-
D
E
idem
12
6.00m
9.00m
8.70
7.50
7.40
7.70
8.30
de = 171,20.
ef = 86.90
e
f
N.
690m
690o
690n
690k
690i
690k
695b
696
- Begijn Ch. - Lindestraat 42
Desteldonck.
Oudenaert Th. eig. 1/4 - vruchtg. 1/4.
Desteldonck
Oudenaert Simonne, eig. 1/2 - n.e. 1/4
Desteldonck
De Coninck - Van Brussel G.
Meersstraat 62
Gent.
De Coninck - Van Damme F.
Meersstraat 155
Gent.
⑤
Hoste - Van Nieuwenhuyze C.
Lindestraat 40
Desteldonck.
Wauters - Begijn Charles - Landbouwer - Lindestraat 42 - D
R=2000 m
α: 2°30'
tg: 43.64
SECTIE B.
BUURTWEG
GEMEENTE ~

N°9.

DESTELDONK.

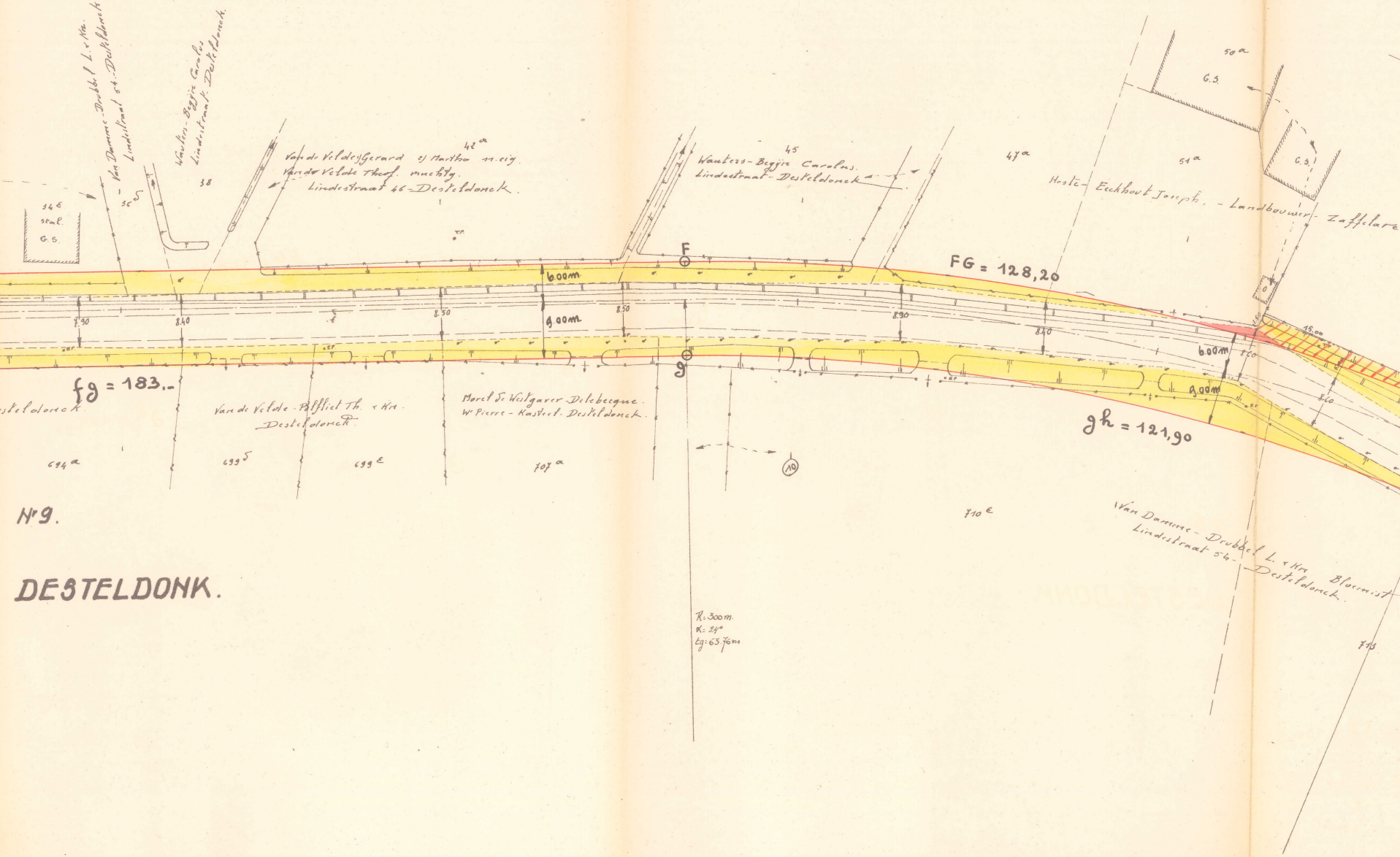
Van Damme-Drubbel L. & Kn.
Lindestraat 54.-Desteldonck.
Wauters-Beggje Carolus
Lindestraat-Desteldonck.
Van de Velde-Gerard & Martha n.eig.
Van de Velde Theof. vruchtg.
Lindestraat 46-Desteldonck.
42 a
34 E
stal.
G.S.
56 S
38
T.P.
45
Wauters-Beggje Carolus.
Lindestraat-Desteldonck
47 a
51 a
50 a
G.S.
G.S.
Heste-Eeckhout Joseph. -Landbouwer-Zaffelare
F
FG = 128,20
6.00m.
9.00m.
7.90
8.40
8.50
8.50
8.90
8.40
6.00m
9.00m
8.60
8.60
15.00
2.50
g
fg = 183.-
gh = 121,90
steldonck.
Van de Velde-Palfliet Th. & Kn.
Desteldonck.
Morel De Westgaver-Delebecque.
Wr Pierre - Kasteel-Desteldonck.
694 a
699 S
699 E
707 a
10
710 E
Van Damme-Drubbel L. & Kn. Bloemist
Lindestraat 54.-Desteldonck.
715
R: 300m.
α: 24°
tg: 63.76m

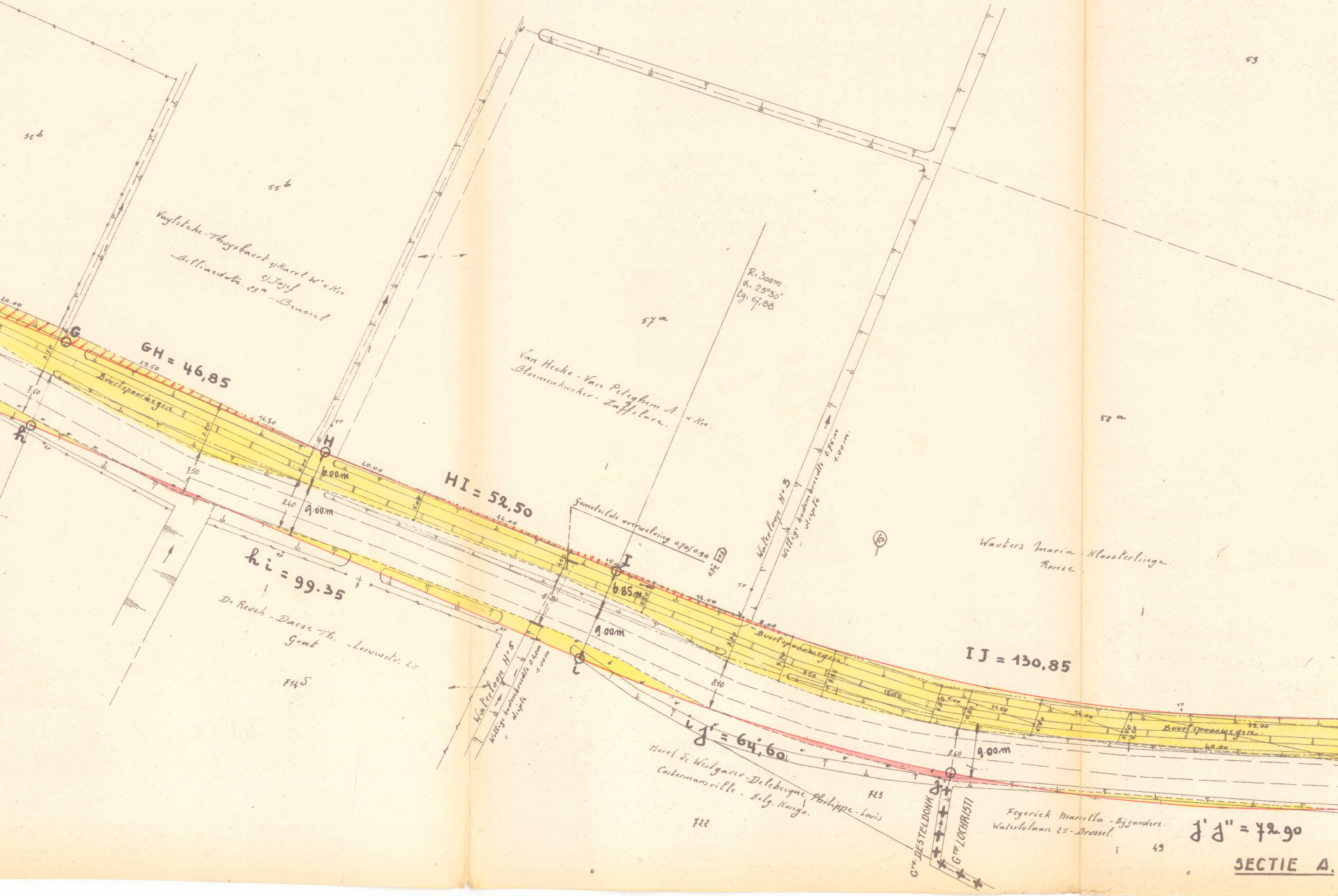
56
59
56 b
55 b
57 a
58 a
Vuylsteke-Thuysbaert y Karel Wᵉ + Kᵣ
y Jozef
Belliardstr. 23a - Brussel
R: 300m
α: 25°30'
tg: 67,88
Van Hecke - Van Peteghem A. + Kᵣ
Bloemenkweker - Zaffelare.
G
GH = 46,85
h
20.00
19.50
16.70
7.60
7.50
8.40
Buurtspoorwegen
H
10.00
6.00m
9.00m
HI = 52,50
16.00
Gemetselde overwelving 0,70/0,90
I
15.00
6.85m
9.00m
hi = 99.35
De Reuck - Daese Th. - Leeuwstr. 40
Gent
714 δ
Waterloop Nᵒ 5
Wettige bodembreedte 0.40m
diepte 1.00m
Waterloop Nᵒ 3
Wettige bodembreedte 0.75m
diepte 1.00m
75
Wauters Maria - Kloosterlinge
Ronse
i
ij' = 64,60
8.10
Buurtspoorwegen
IJ = 130,85
13.50
11.50
14.00
39.00
40.00
8.60
9.00m
j'
Borel de Westgaver - Delebecque Philippe-Louis
Costermansville - Belg. Kongo.
723
722
Gᵗᵉ DESTELDONK
Gᵗᵉ LOCHRISTI
Feyerick Marcella - Bijzondere
Waterlolaan 25 - Brussel
49
j' j'' = 72.90
SECTIE A.

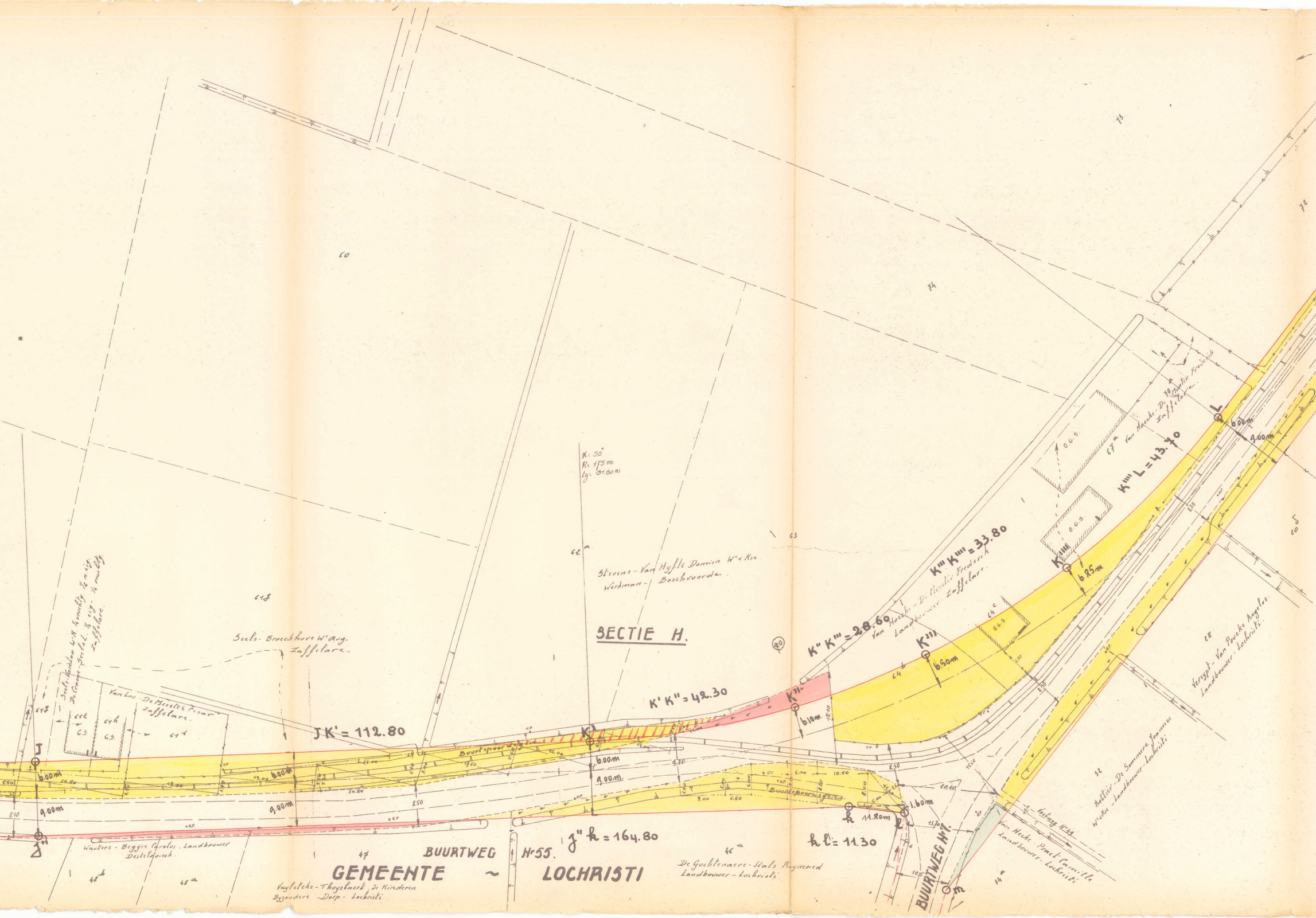
60
74
73
72
62a
61f
63
64b
64c
67a
70
20
28
32
34a
46a
47
48a
48b
61e
61h
61i
G.S.
O.G.S.
90
α: 50°
R: 175 m.
tg: 81.60 m
SECTIE H.
Stevens - Van Hyfte Domien Wr & Kn
Werkman - Boschvoorde
Seels - Broeckhove Wr Aug.
Zaffelare
Seels - Van Loo Wr A. ½ vrucht ½ eig.
De Craene - Seels L. ¼ eig. ¼ vrucht
Zaffelare
Van Loo - De Meester Cesar
Zaffelare
Wauters - Begyn Carolus, Landbouwer
Destelbergen
Vuylsteke - Thuysbaert, St Kinderen
Byzondere - Dorp - Lochristi
De Guchtenaere - Stals Reymond
Landbouwer - Lochristi
Van Hoecke - De Meulder Frederik
Landbouwer - Zaffelare
Van Hoecke - De Meulder Frederik
Zaffelare
Versypt - Van Poucke Angelus
Landbouwer - Lochristi
Rottier - De Sommere Joannes
Weduwnaar - Landbouwer - Lochristi
Van Hecke - Pract Camille
Landbouwer - Lochristi
Buurtspoorweg
Buurtspoorweg
Voetweg N° 49
BUURTWEG N° 55.
BUURTWEG N° 7.
GEMEENTE ~ LOCHRISTI
J
J''
K'
K''
K'''
K''''
L
k
l
m
JK' = 112.80
K'K'' = 42.30
K''K''' = 28.60
K'''K'''' = 33.80
K''''L = 43.70
J''k = 164.80
kl = 11.30
6.00m
9.00m
6.00m
9.00m
6.00m
9.00m
6.00m
9.00m
6.10m
6.50m
6.85m
11.20m
1.60m
5.50
8.10
14.50
12.00
13.00
11.00
17.50
16.00
14.00
10.80
8.50
9.20
4.50
6.00
10.50
9.00
5.50
5.00
8.00
18.10
8.10
15.60
20.10
13.70
10.5
1.50
8.10
8.20
T.P.
E.P.

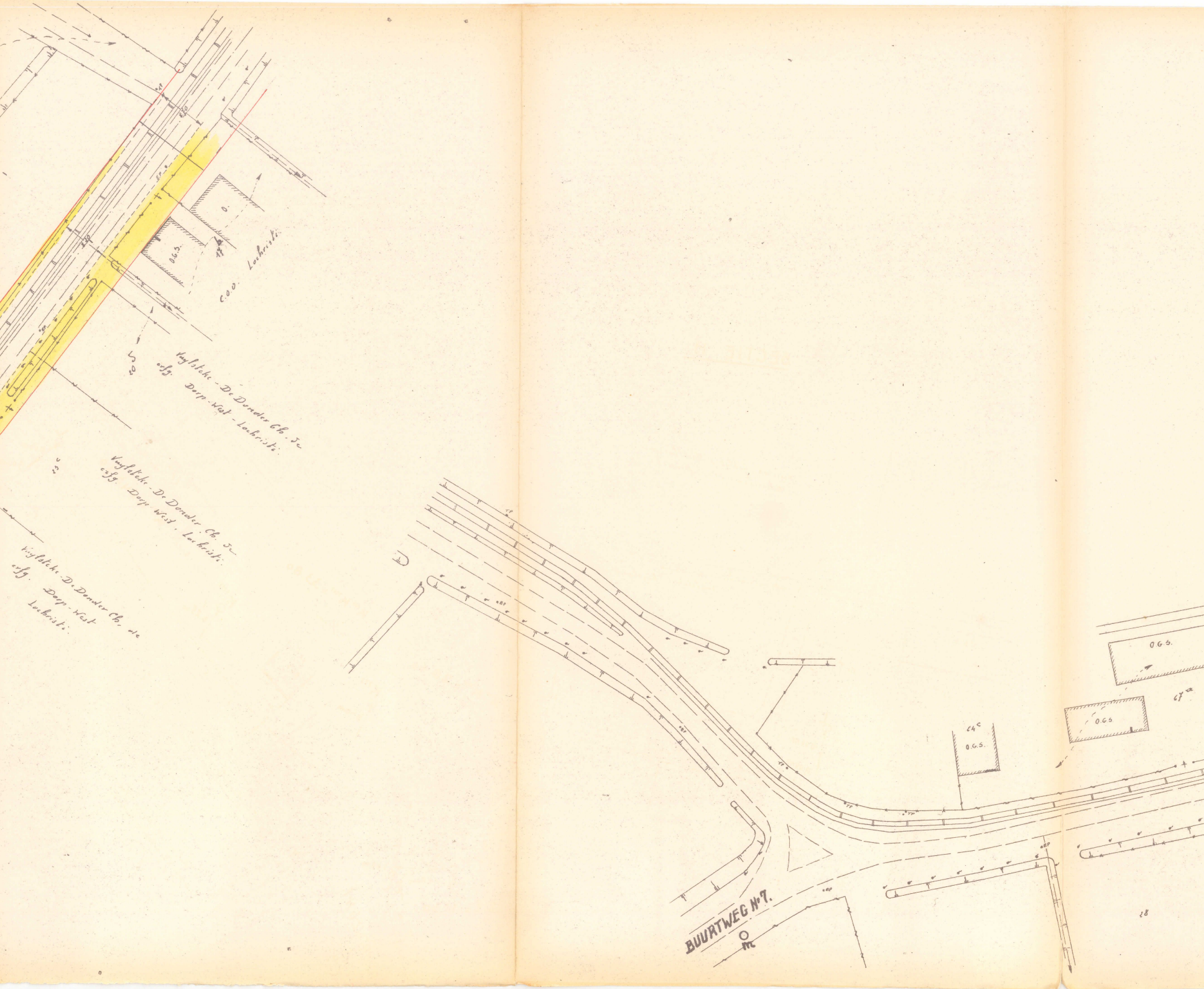

O.
O.G.S.
17
C.O.O. Lochristi.
20
Vuylsteke - De Donder Ch. Je
erfg. Dorp-West - Lochristi.
23
Vuylsteke - De Donder Ch. Je
erfg. Dorp-West . Lochristi.
Vuylsteke - De Donder Ch. ae
erfg. Dorp-West
Lochristi.
BUURTWEG N°7.
O.G.S.
O.G.S.
O.G.S.
64c
67a
28

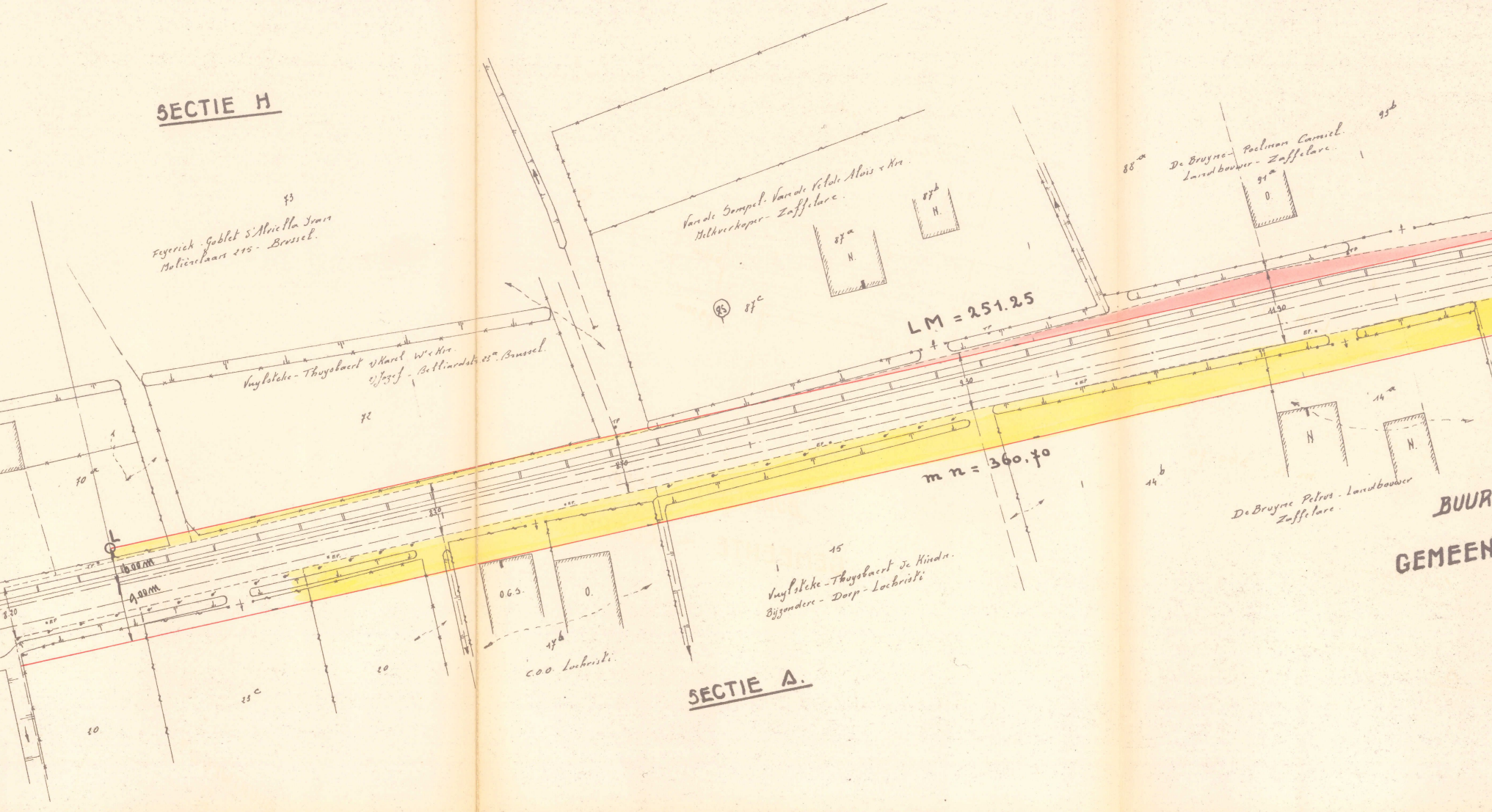
SECTIE H
73
Feyerick - Goblet d'Alviella Jean
Molièrelaan 215 - Brussel.
Vuylsteke - Thuysbaert vKarel Wᵉ Kn
e) Jozef - Belliardstr 25ᵃ. Brussel.
72
70ᵃ
L
6.00m
9.00m
8.20
8.30
8.70
9.30
11.90
EP
Vande Sompel - Vande Velde Alois & Kn
Melkverkoper - Zaffelare.
87ᵃ
N.
87ᵇ
N.
85
87ᶜ
LM = 251.25
mn = 360,70
88ᵃ
De Bruyne - Poelman Camiel.
Landbouwer - Zaffelare.
91ᵃ
O
95ᵇ
14ᵃ
N
N.
14ᵇ
De Bruyne Petrus - Landbouwer
Zaffelare.
BUUR
GEMEEN
15
Vuylsteke - Thuysbaert & Kindn.
Bijzondere - Dorp - Lochristi
O.G.S.
O.
17ᵇ
C.O.O. Lochristi.
SECTIE A.
23ᶜ
20
10

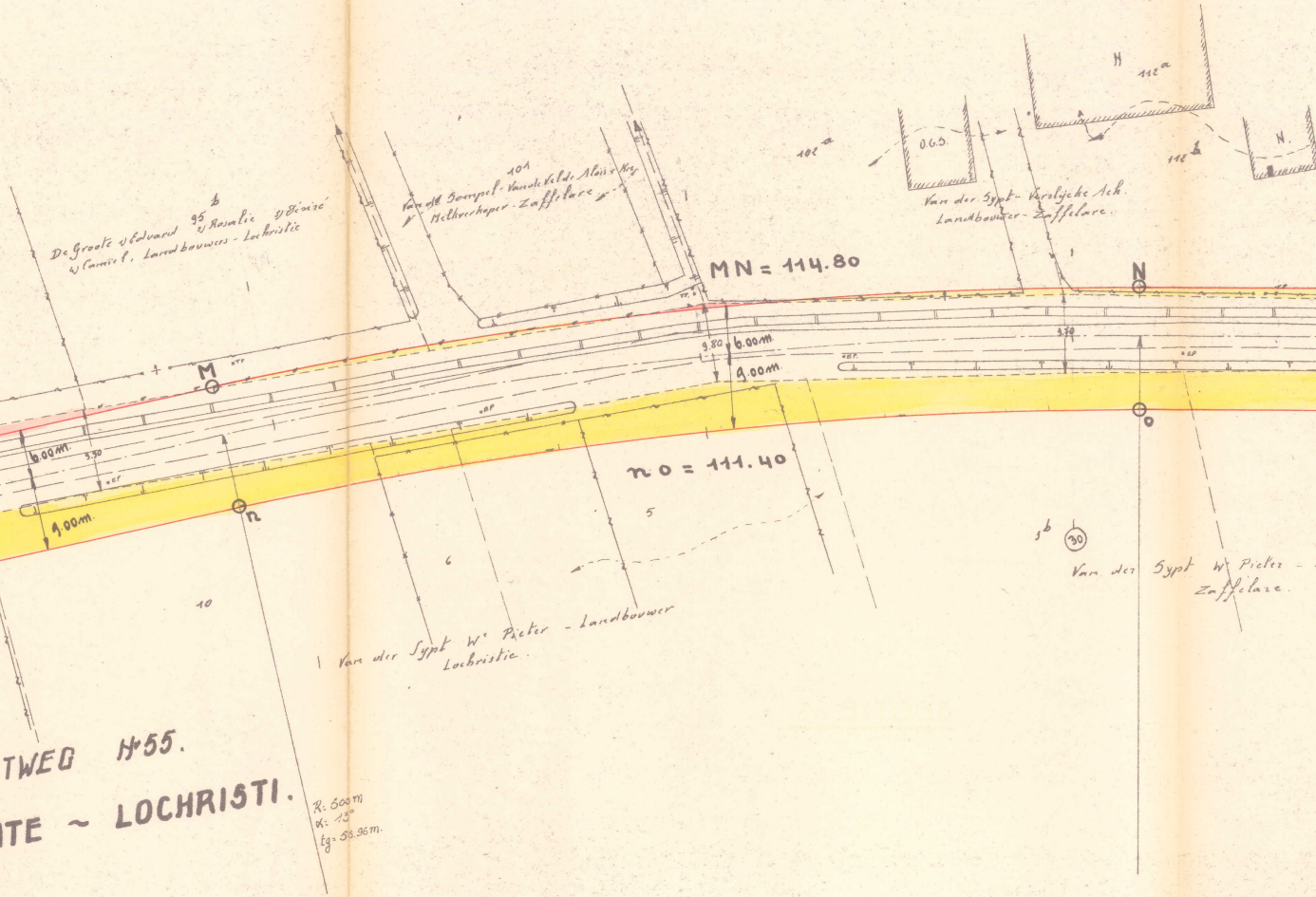
De Groote 1) Edvard 95 b 2) Rosalie 3) Désiré
4) Camiel, Landbouwers - Lochristie
Van de Sompel - Vandevelde Aloïs x Kry
Melkverkoper - Zaffelare
101
102 a
O.G.S.
H
112 a
112 b
N.
Van der Sypt - Verslijcke Ach.
Landbouwer - Zaffelare.
M
MN = 114.80
N
9.80
6.00m.
9.00m.
3.50
6.00m.
3.50
9.00m.
n
o
no = 111.40
5
6
10
1
3 b
(30)
Van der Sypt Wᵉ Pieter - Landbouwer
Lochristie.
Van der Sypt Wᵉ Pieter -
Zaffelare.
TWEG N°55.
TE ~ LOCHRISTI.
R: 500m
α: 13°
tg: 56.96m.